

Solothurn auf zwei Rädern

SOLOTHURN
Tourismus



WIR BRINGEN SIE IN FAHRT

Schöner als vermutet, bewegter als beschrieben: Velofahren rund um Solothurn macht glücklich und bringt Sie auf Touren. Die Radfahrerinnen und Radfahrer wissen es längst: Wer in die Pedale tritt, erlebt Meditation in Bewegung. Also lassen Sie sich von den 12 Velotouren rund um die Barockstadt inspirieren. Die Terrains sind vielseitig: von zauberhaften Wegen entlang der Aare oder Emme über anspruchsvolles Gelände auf den Jurahöhen bis hin zu eindrücklichen Routen durch authentische Bauerndörfer inklusive herrlicher Restaurants. Schön gemütlich oder sehr ambitioniert: Die 12 Velotouren, die von Insidern getestet und beschrieben werden, bringen Sie in Fahrt. Denn wir nehmen es immer sportlich. Ob Rennvelo, E-Bike oder traditionelles Fahrrad, die vielseitigen Touren versprechen nicht nur viel Fahrtwind, sondern auch grosse Erlebnisse.

Öffnungszeiten Tourist Office

Montag bis Freitag, 9:00 Uhr bis 17:30 Uhr

Samstag, 9:00 Uhr bis 13:00 Uhr

Solothurn Tourismus

Hauptgasse 69

4500 Solothurn

T. +41 (0)32 626 46 46

info@solothurn-city.ch

solothurn-city.ch

@VisitSolothurn | #VisitSolothurn



Impressum

Herausgeber: Solothurn Tourismus | Grafik: Rothus Medien | Fotos: ZVG (La Couronne, Biel Tourismus, Henry Oehrli, Matthias Würsch, Stadtmarketing Burgdorf) | Text: Solothurn Tourismus | Druck: Baumberger Print AG | Ausgabe: 2021

12 TOP-TOUREN IN SOLOTHURN

- 1 BUECHIBÄRG-RUNDE
- 2 WASSERAMT-RUNDE
- 3 SOLOTHURN-GRENCHEN-RUNDE
- 4 SOLOTHURN-SCHELTENPASS-WEISSENSTEIN-RUNDE
- 5 GRENCHENBERG-PIERRE-PERTUIS-RUNDE
- 6 SOLOTHURN-BALMBERG-WEISSENSTEIN-RUNDE
- 7 BIELERSEE-RUNDE
- 8 ALTHÜSLI-BRÜGGLI-RUNDE
- 9 LUEG-LINDEN-RUNDE
- 10 JURA-BREVET-RUNDE
- 11 SWISS HISTORIC TOUR
- 12 WITI-SOLOTHURN-RUNDE



1

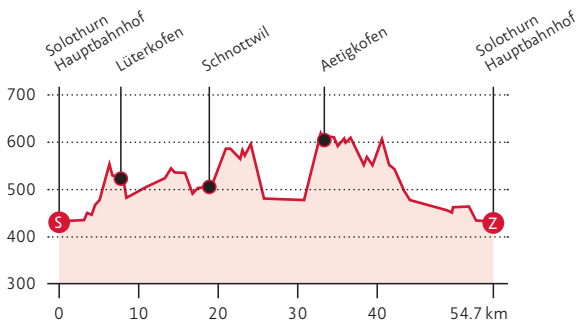
Die Ländliche.

«Buechibärg»-Runde



Die Region Bucheggberg steht für idyllische Dörfer, bewaldete Hügel und farbenprächtige Felder. Eine Tour, die an intakter Natur kaum zu überbieten ist. Die Buechibärg-Runde startet flach der Aare entlang, bevor ein erster Aufstieg Richtung Lüterkofen wartet. Sanfte Hügel und schöne Täler, mal auf und mal ab: Vor allem zwischen Hessigkofen und Tschoppach ist die Aussicht auf den Jura und das Mittelland einfach grandios.

Tipp | Höhepunkte am Weg sind die Grabenöle Lüterswil und das Schloss Buchegg. Zudem laden viele Landgasthöfe zum Einkehren ein.



↑ 513 m

↓ 513 m

→ 54.7 km

🕒 4 h



NATUR



FAMILIE



KULTUR



KONDITION



2

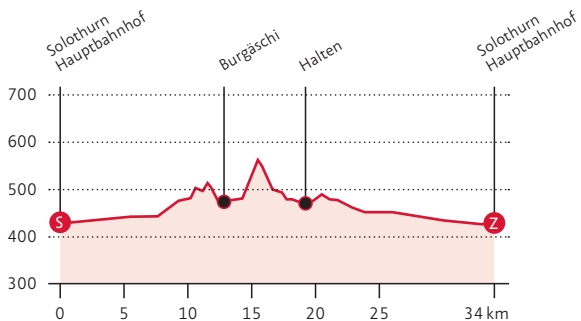
Die Fließende.

«Wasseramt»-Runde



Ganz im Zeichen des Wassers steht diese Tour. Bis nach Burgäschli verläuft sie auf der SchweizMobil-Veloroute 802. Zuerst die Aare abwärts, via Zuchwil nach Derendingen, wo die renaturierte Emme überquert wird. Bald zeigt sich der Wasserturm von Etziken und beim Burgäschisee lockt eine Pause. Auf dem Steinhof zeigt sich der mächtigste Findling im Mittelland, bevor auf der SchweizMobil-Route 44 die Emme in ihrem Flussbett begleitet wird.

Tipp | Unterwegs Überraschendes und Schönes entdecken, etwa den romantischen Burgäschisee oder das Museum Turm Halten.



↑ 208 m

↓ 208 m

→ 34 km

🕒 2½ h



NATUR



FAMILIE



KULTUR



KONDITION



3

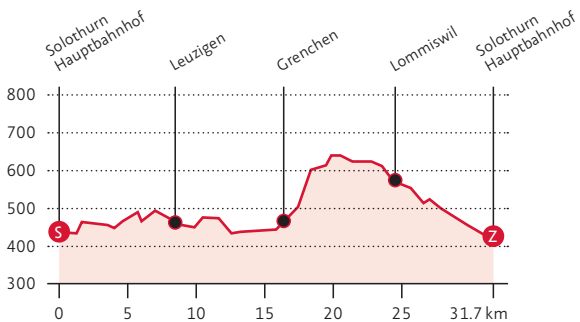
Die Entspannte.

«Solothurn–Grenchen»-Runde



Diese vielseitige Velotour von Solothurn über Grenchen und zurück eignet sich wunderbar als Feierabend-Runde. Das Motto: Entspannt radelnd die Region Solothurn besser kennenlernen. Die Aare mäandriert durch die Selzacher und Grenchner Witi. Früher Überschwemmungsgebiet, heute Rückzugsort für eine wachsende Feldhasenpopulation. Darüber thront der Jura mit der Hasenmatt, dem höchsten Punkt im Kanton Solothurn und dem Weissenstein.

Tipp | Interessant am Weg sind in Grenchen der Flugplatz, das Velodrome und der Pumptrack. Und in Oberdorf die Saurierspuren im Steinbruch.



↑ 320 m

↓ 320 m

→ 31.7 km

🕒 2½ h



NATUR



FAMILIE



KULTUR



KONDITION



4

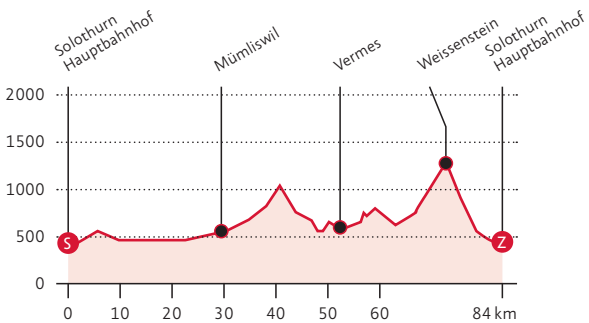
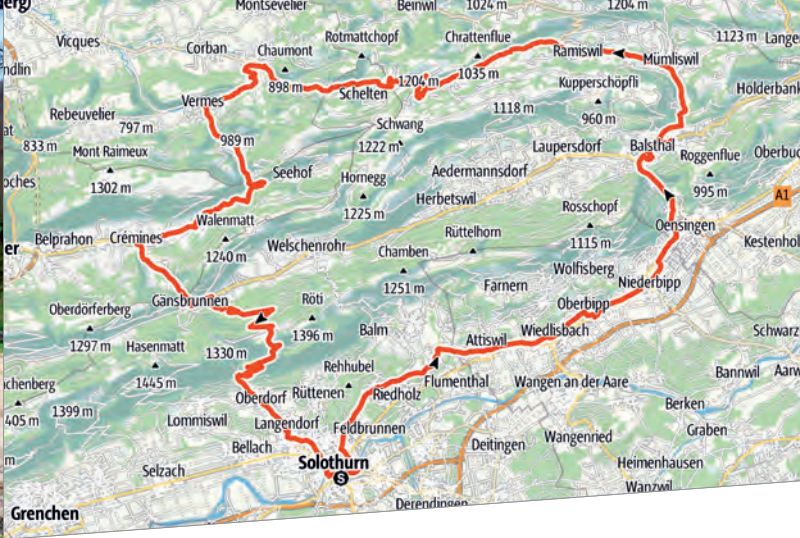
Die Anspruchsvolle.

«Solothurn–Scheltenpass–Weissenstein»-Runde



Diese Tour führt von Solothurn durch den Kettenjura und über den Weissenstein wieder zurück. Das Einrollen bis Mümliswil ist gemütlich, dann wird es fordernd: Aufstieg durch das Guldental zum Scheltenpass, rassige Abfahrt bis Mervelier, auf und ab durch das Val Terbi, schliesslich der steile Schlusssaufstieg auf den Weissenstein. Verdient ist da vor der Abfahrt nach Oberdorf ein Bier im Restaurant Sennhaus oder im Hotel Weissenstein.

Tipp | Auf der Strecke liegt viel Sehenswertes wie die Ruine Neu-Falkenstein bei Balsthal oder der Zoo Sikypark in Crémines.



↑ 1742 m

↓ 1742 m

→ 84 km

🕒 7 h



NATUR



FAMILIE



KULTUR



KONDITION



5

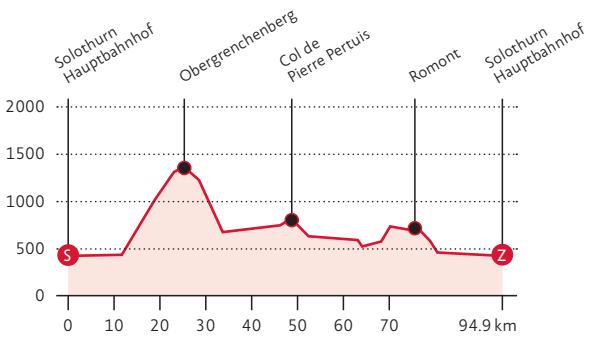
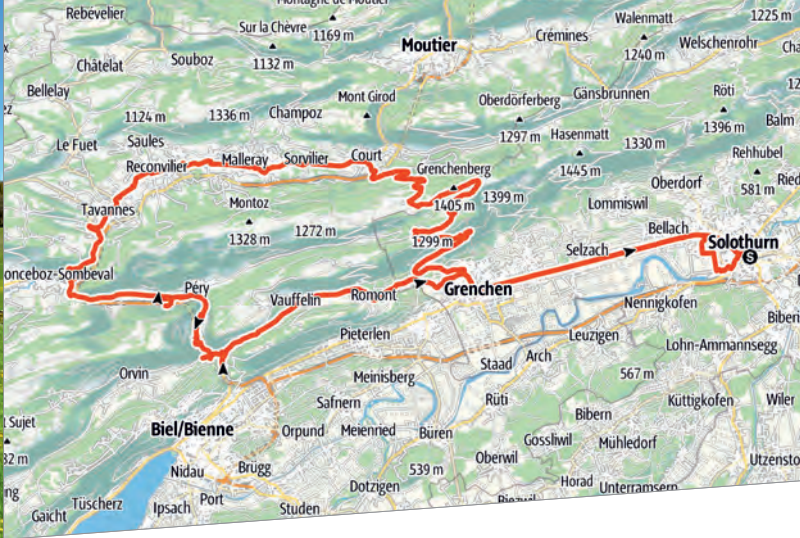
Die Tagesfüllende.

«Grenchenberg– Pierre-Pertuis»-Runde



Auf dieser Velo-Rundtour über Pässe und durch Schluchten wird der wilde Jura hautnah entdeckt. Von der Uhrenstadt Grenchen geht es hinauf zum Obergrenchenberg. Kurz vor La Bluai wird die Kantons- und die Sprachgrenze überquert, dann folgt ein Höhepunkt nach dem anderen: das malerische Vallée de Tavannes, der schon von den Römern begangene Passübergang Pierre Pertuis, der Felsenzirkus von Rondchâtel und die Hochebene von Vauffelin.

Tipp | Landschaftliche Höhepunkte sind die Trockenmauern bei Près Richard, der Col de Pierre Pertuis und die Taubenlochschlucht.



↑ 1367 m

↓ 1367 m

→ 94.9 km


🕒 7 h

NATUR

FAMILIE

KULTUR

KONDITION



6

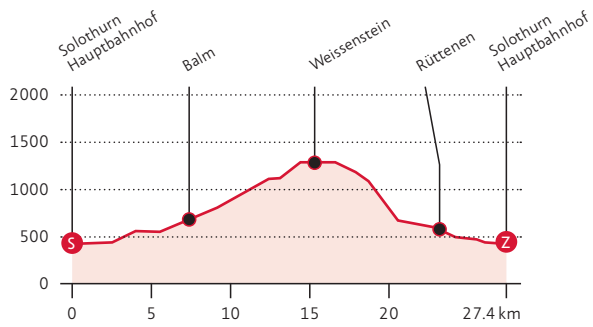
Die Abwechslungsreiche.

«Solothurn–Balmberg– Weissenstein»-Runde



Genussvoll beginnt diese Bike Runde in der sehenswerten Altstadt von Solothurn. Doch schon bald warten auf der Balmberg-Passstrasse die ersten Höhenmeter. Von der Passhöhe geht es etwas ruppig hinauf zum Weissenstein, wo bei schönem Wetter das Alpenpanorama vom Säntis bis zum Mont Blanc sichtbar wird. Flach geht's weiter zum Hinter-Weissenstein und in flotter Abfahrt über Oberdorf, Falleren und Rüttenen zurück zum Ausgangsort.

Tipp | Am Weg liegen viele Höhepunkte wie die Verenaschlucht, die Ruine Balm, der Aussichtspunkt Röti sowie viele Berggasthöfe zum Entspannen.



↑ 840 m	↓ 840 m	→ 27.4 km	🕒 3½ h
 NATUR	 FAMILIE	 KULTUR	 KONDITION



7

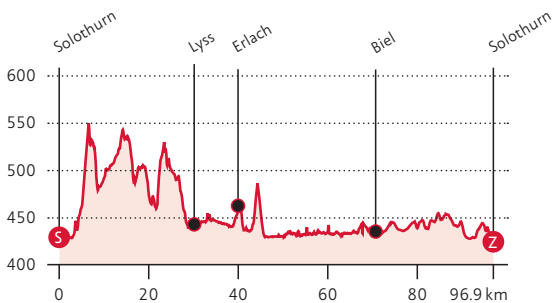
Die Genussreiche.

«Bielersee»-Runde



Zuerst führt die Tour nach Nennigkofen in den Bucheggberg. Nach der ersten Steigung verläuft die Route durch das malerische Bibertal via Schnottwil bis Aarberg. Ab Lüscherz ist der See ständiger Begleiter. Rebkulturen bestimmen die Landschaft. Es ruft das zweisprachige Biel/Bienne. Auf der anschliessend langen Geraden geht es flott voran: Pieterlen – Lengnau – Grenchen. Vorbei am Storchendorf Altreu, zurück nach Solothurn.

Tipp | Besuchen Sie die Altstadt von Aarberg, den Hagneckkanal oder die vielen Fischrestaurants entlang des Bielersees.



↑ 417 m

↓ 417 m

→ 96.9 km

🕒 6¼h



NATUR



FAMILIE



KULTUR



KONDITION



8

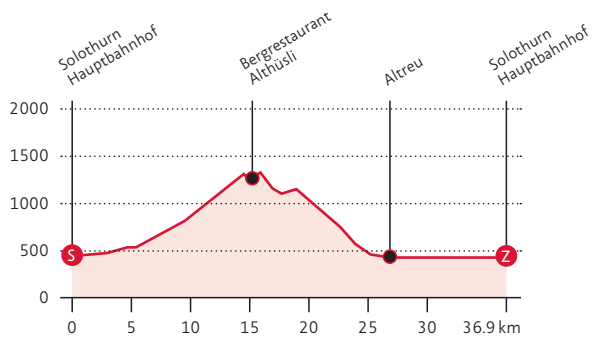
Die Höchste.

«Althüsli-Brüggli»-Runde



Mit dem Mountainbike geht es rund um Solothurns höchsten Punkt, die Hasenmatt. Die ersten Kilometer führen durch Solothurn und Langendorf, bevor Lommiswil erreicht wird. Die Althüsli-Strasse verlangt Geduld. Dann die verdiente Pause bei der Bergwirtschaft Althüsli. Die Abfahrt zur Bergwirtschaft Schauenburg ist ruppig, weiter in Richtung Oberes Brüggli. Nun die Abfahrt nach Selzach, bevor die Route der Aare entlang zurück nach Solothurn führt.

Tipp | In den Sommermonaten alternativ mit dem Kursschiff der Bielersee-Schiffahrts-Gesellschaft von Altreu nach Solothurn fahren.



↑ 983 m

↓ 983 m

→ 36.9 km

🕒 4¼h



NATUR



FAMILIE



KULTUR



KONDITION



9

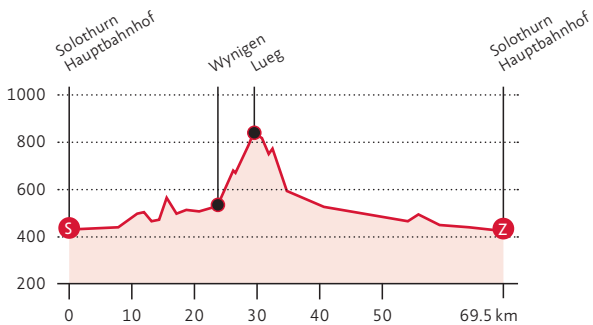
Die Hügliche.

«Lueg-Linden»-Runde



Dieser Halbtagesausflug führt von Solothurn in die Hügel des Emmentals. Bis nach Burgäschi der SchweizMobil Route 802 folgen. Auf dem Steinhof ist der erste Bergpreis der Tour erreicht. Es geht zügig weiter: über Seeberg, Grasswil und Wynigen auf die Lueg. Dort winkt der zweite Bergpreis der Tour. Burgdorf mit seinem markanten Schloss ist schnell erreicht, bevor es via Kirchberg der Emme entlang zurück zum Apéro nach Solothurn geht.

Tipp | Die Lueg (mit Denkmal) ist ein toller Aussichtspunkt über die Hügellandschaft des Emmentals bis weit zu den Berner Alpen.



↑ 602 m

↓ 602 m

→ 69.5 km

🕒 5 h



NATUR



FAMILIE



KULTUR



KONDITION



10

Die Ultimative.

«Jura-Brevet»-Runde



100 Kilometer, 5 Pässe, 3000 Höhenmeter – diese Velotour von Solothurn über den Grenchenberg, den Binzberg, den Weissenstein, den Balmberg und die Schmiedenmatt ist die ultimative Herausforderung für Hartgesottene. Anspruchsvolle Aufstiege, steile Rampen, enge Kurven und rassige Abfahrten. Dafür braucht es Kondition und gute Bremsen! Auf der Bättlerchuchi ist der fünfte Pass geschafft – die Abfahrt nach Attiswil entschädigt für die Strapazen.

Tipp | Viele Bergwirtschaften und Gasthöfe liegen am Weg, so dass es auf dieser langen Runde genügend Gelegenheiten zum Einkehren gibt.



11

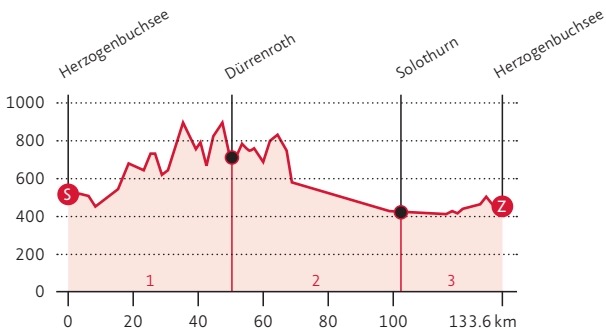
Die Mehrtägige.

«Oberaargau–Emmental– Solothurn»-Swiss-Historic-Tour



Diese aussichtsreiche Radtour ist eine genussvolle 3-Tagesreise durch drei Regionen: das romantische Oberaargau, das hügelige Emmental und die Region Solothurn mit den Flussläufen der Aare und Emme. Und drei Hotels, die zum Übernachten einladen. Den sitlvollen Luxus der ausgewählten Häuser Kreuz in Herzogenbuchsee, Bären in Dürrenroth und La Couronne in Solothurn geniessen und die historische Schönheit, die in Solothurns Altstadt schlummert, entdecken.

Tipp | Die 3-tägige Velotour lässt genug Zeit zum Geniessen und Staunen, z.B. bei Stadtführungen durch Solothurn und Burgdorf.



↑ 1334 m

↓ 1382 m

→ 133.6 km

🕒 10h



NATUR



FAMILIE



KULTUR



KONDITION



12

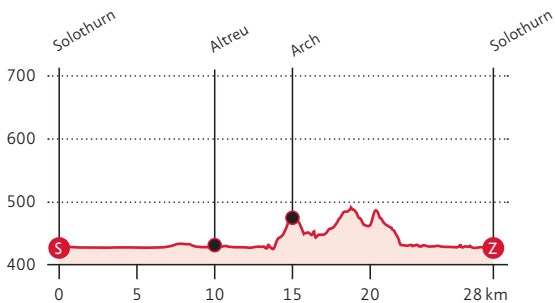
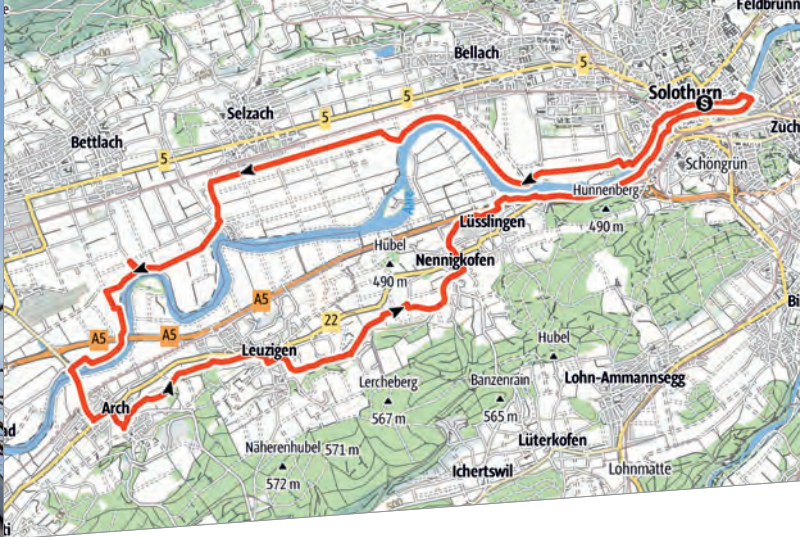
Die Tierische.

«Witi-Solothurn»-Runde



Die Fahrt durch die Grenchner Witi beschert eine herrliche Aussicht. Die Witi ist Teil des Flachlands zwischen Solothurn und Biel. In dieser Landwirtschafts- und Schutzzone schlängelt sich die Aare in weiten Schlaufen durch die Ebene. Ein vielfältiger Lebensraum für Pflanzen und Tiere. Alles andere als verstaubt ist die «Hasenkammer der Schweiz». Hier hoppeln zwischen der Abend- und Morgendämmerung glückliche Feldhasen herum.

Tipp | Von April bis September lohnt sich ein Besuch im Infozentrum Witi in Altreu. Es besteht auch die Gelegenheit an Führungen teilzunehmen.



↑ 71m



NATUR

↓ 71m



FAMILIE

→ 28 km



KULTUR

🕒 2h



KONDITION



Solothurn

Nach der Velotour ist vor
der Stadtführung:
Die schönste Barockstadt
der Schweiz kennenlernen

SOLOTHURN
Tourismus

solothurn-city.ch | [#VisitSolothurn](https://twitter.com/VisitSolothurn)